АЛЕКСАНДР КОЗИН

ПРИБАЙКАЛЬЕ

ЧАСТЬ 3

ЧУДЕСА ПРИРОДНЫЕ И РУКОТВОРНЫЕ

ПЕРЕВАЛЫ
ПЫХТА И МАНДРИК

С востока Прибайкальский район практически целиком отгорожен от остальной Бурятии мощным и протяжённым хребтом Улан-Бургасы, с запада естественную границу муниципалитета образует озеро Байкал, на севере, в районе бывшего села Катково, начинаются владения Баргузинского района, а на юге, за территорией Мостовского поселения, начинаются земли Кабанского района. В эту долину, разделённую надвое рекой Селенгой, можно попасть лишь двумя путями – через перевалы Пыхта и Мандрик. В левобережную часть Прибайкалья ведёт Московский тракт, и почти сразу же после улан-удэнских земель начинается перевал Мандрик.

Происходит название от сибирского диалектного слова «мандрык», что означает пешеходную труднопроходимую тропу в глухой тайге, через крутые горы, над обрывами. Название такое носит и железнодорожная станция близ с. Еловка (по имени горы и перевала Мандрик). С давних времён вершина перевала считается обиталищем «хозяина местности», и по древнему бурятскому обычаю здесь устроено небольшое святилище, где положено приносить дары духам Мандрика. Обычно буряты привязывают на священных деревьях разноцветные ленты, лоскуты ткани, бросают монеты, брызгают по особому ритуалу водку и оставляют угощения. Неважно, что эти угощения съедят потом лесные птицы или звери, зато вас, путешественников, на всём дальнейшем пути будут охранять и беречь духи местности, которых вы уважили.

Пыхта

Вторая дорога от Улан-Удэ в Прибайкалье идёт через перевал Пыхта, который водители называют «своенравным» и «крутым». На этом перевале также находится «борисан», на котором путешествующим необходимо остановиться и почтить духов-хозяев местности. Недавно здесь установлен ещё и православный крест.

Дорога через перевал построена в начале 60-х годов прошлого века, а до тех пор попасть в Прибайкалье на транспорте можно было лишь через Татаурово и паромную переправу. Перевал Пыхта начинается почти сразу же за городом Улан-Удэ и заканчивается в нескольких километрах от Турунтаево: почти 25 километров подъёма и 25 км спуска держат водителей в любое время года в постоянном напряжении. Перевал двухвершинный, с подъёмом на первую вершину порядка 1200 метров высотой и, после некоторого спуска, на вторую вершину высотой 700 м, при этом Улан-Удэ, откуда начинается подъём, сам находится на высоте 500 м над уровнем моря.

Особенно опасны крутые повороты на подъёмах и спусках, которые водители окрестили «тёщиным языком». Иногда и сам перевал называют «Тёщин язык», хотя это не совсем верно – справедливее, на мой взгляд, название «Пыхти-гора», потому что на подъёмах и спусках приходится изрядно попыхтеть водителям, а иногда и пассажирам, чтобы вызволить транспортное средство из какой-нибудь оказии. Вообще же, варианты этимологии названия такие: либо от очевидного «пыхтеть», либо от искажённого названия растущей здесь в окрестностях горы пихты, вечнозелёного хвойного дерева наподобие ели, со своеобразным ароматом и мягкими разлапистыми ветвями.

Нередки на перевале и погодные капризы. Так, 19 июня 2011 года выпал сильный снег и не таял в течение многих часов. Как тут не вспомнить страшную историю, о которой рассказывают старожилы, жители Улан-Удэ и Прибайкалья. 20 августа 1947 года на Пыхте в один день замёрзли около 150 человек, в основном жителей города. Пришедшие на перевал за грибами-ягодами и кедровыми шишками, одетые совсем не по-зимнему люди были застигнуты внезапно налетевшей пургой. Многие, испугавшись, бросились домой, но путь с Пыхти-горы и в хорошую-то погоду нелёгок, а тут снег, мороз. Многие замёрзли. Милиция и родные погибших в течение месяца разыскивали их тела на своенравной Пыхте. Выжили те, кто остался в лесу и стал жечь костры. Напомним, что дороги через Пыхту из Улан-Удэ в Турунтаево тогда ещё не существовало: она была построена лишь в начале 1960-х годов.

И хотя сегодня почти весь Баргузинский тракт покрыт качественным асфальтом, как говорится, бережёного Бог бережёт. На вершине перевала обязательно нужно остановиться на «бурхане» - священном месте, где следует отдать дань уважения духам. Если вы везёте алкоголь, то обязательно нужно «покапать» - поднести угощение духам и пригубить самому (если ты не за рулём, конечно). Давно замечено, что, если эту традицию не соблюсти, то можно столкнуться с неприятностями в пути. Но если вы осторожный и внимательный водитель, да ещё в ладу с местными обычаями, вам и Пыхта скажет: «Счастливого пути!».

Пыхта. Тёщин язык

Перевал Пыхта



Перевал

СПАССКАЯ ЦЕРКОВЬ
В СЕЛЕ ТУРУНТАЕВО

Спасская церковь и сегодня является главной архитектурной доминантой села Турунтаево. Если даже местные жители не устают поражаться её удивительной красоте и совершенству, то легко представить впечатление, которое она производит на гостей Прибайкалья и туристов со всего света. На самом деле, церковь пережила вместе со страной нелёгкие времена.

В 1706 году при Итанцинском остроге была построена деревянная церковь Нерукотворного Образа Христа Спасителя, располагавшаяся вместе с 12 дворами жителей вне острога. Вскоре она сгорела, но была вновь отстроена. К концу XVIII века церковь обветшала, к тому же в долине Итанцы образовалось много новых русских селений. В марте 1787 года Иркутской духовной консисторией был дан указ о строительстве новой Спасской каменной церкви в долине Итанцы.

В алтаре творилось такое. 1991 г.

Церковь в Турунтаеве была заложена 10 июня 1791 года. Строительство её велось под руководством мастера Феодула Ежакова. Оно затянулось, по бедности местного населения, почти на 30 лет и было завершено в 1818 году. Церковь ремонтировалась в 1829 и 1913 годах. В храме было два престола: во имя Нерукотворного образа Христа Спасителя в главной «холодной» части и в честь святителя Николая Мирликийского в «теплом» приделе, который был освящён в 1800 году. Главным украшением интерьера служили иконостасы столярной работы с резными деталями и позолотой, старинные храмовые иконы и золочёная и серебряная утварь. Церковь имела богатую библиотеку.

Храм был закрыт в 1927 г. по решению сельисполкома: «ввиду несостояния содержания и уплаты госналога». 18 марта 1939 года, в День Парижской коммуны, церковь была частично разрушена и полностью разграблена. Иконы, старинные церковные книги и утварь были сожжены на костре – партийцы и представители власти не разрешили верующим взять что-либо из церкви. С 1939 г. храм использовался как склад НКВД, а затем был передан под склад райпотребсоюза. Последние десятилетия был просто заброшен.

В 1991 г. исполком райсовета утвердил районную программу «Возрождение», с целью восстановления памятников истории и культуры. Инициаторами программы были редактор районной газеты А.З. Козин и глава администрации А.К. Затеев. В 1995 г. воссоздана православная община в с. Турунтаево (первый председатель – А.З. Козин). В инициативную группу по восстановлению общины вошли: Е.И. Бородина, Н.А. Шатова, Пётр и Мария Казьмины, О.П. Коногорова и др. Первым священником, назначенным в Прибайкальский район, стал о.Игорь (Грубась). Затем в приходе Спасской церкви служили: о.Владимир (Агафонов), о.Евгений (Старцев), о.Михаил (Литвинов), о.Андрей (Леонтьев), о.Михаил (Литвинов), о.Василий (Селецкий), в настоящее время - о.Александр (Барашкин). председателями церковного совета были П.В. Казьмин, В.П. Лебедева.

В апреле 2000 г. начались работы по реставрации Спасской церкви. Главным спонсором работ выступили: вице-президент акционерного общества «СУАЛ-Холдинг» В.И. Скорняков, генеральный директор АО «Кремний» В.А. Федосенко, заместитель генерального директора АО «Кремний» А.П. Борисов, генеральный директор АО «Черемшанский кварцит» Ю.В. Кузнецов, директор ТОО «Заречное» А.Я. Афанасьев.

Руководили работами Фонд социально-экономического развития района: директор фонда, зам. главы районной администрации А.П. Думнов, заместитель – главный архитектор района М.Н. Мясищев, прораб фонда И.Я. Лебедев. Кровельные работы, установку крестов и маковок производил С.П. Бурмакин, отделочными работами руководили А.С. Мкртчан и Ю.П. Беликов, ограждение территории храма – М.Н. Барцев и А. Буданов.

Работа по восстановлению Спасской церкви начата была по благословению епископа Читинского и Забайкальского Палладия, затем продолжалась под опекой владыки Иннокентия и завершена благополучно при правящем архиерее Евстафии. Деятельное участие в деле восстановления храма принимали Благочинный Бурятского округа о. Олег (Матвеев) и настоятель прихода о. Михаил (Литвинов).

Спасская церковь в с.Турунтаево



Спасская церковь до реставрации. 1991 г.

Идёт реставрация

СРЕТЕНСКИЙ
ЖЕНСКИЙ МОНАСТЫРЬ

Сегодня Сретенская церковь и монастырь, пожалуй, самые посещаемые места в Прибайкалье, любимые как туристами, так и местными жителями. Причём жители райцентра и окрестных сёл охотно приезжают в Батурино, чтобы принять участие в Богослужениях, особенно когда церковь посещает правящий архиерей. Молодожёны из прибайкальских сёл нередко приезжают за благословением именно сюда – считается, что женский Сретенский монастырь приносит удачный брак и замужество, делает семейную жизнь счастливой на долгие годы.

Сведений о том, когда в селе Батурино была построена первая деревянная церковь, нет, но, во всяком случае, это было в XVIII веке. В феврале 1811 г. прихожане Батуринской церкви решили «за ветхостию деревянной» выстроить при том же месте каменную. Нижний придел – во имя Сретения Господня, а верхний – во имя св. Великого Победоносца Георгия. Закладка состоялась летом 1813 г., а само строительство растянулось на годы. В сентябре 1829 г. освятили нижний придел, а ещё через семь лет, в августе 1836 г., - верхний.

Построен новый корпус монастыря. 2015 г.

В селе Батурино отбывал ссылку декабрист Иван Шимков, который и похоронен в ограде Сретенской церкви, там, по преданию, княгиня Волконская, приехав из Иркутска, установила чугунную плиту с надписью из Евангелия от Матфея: «Претерпевший до конца, той спасен будет».

Некоторое время после революции церковь была действующей. После закрытия 28 мая 1935 г. церковь использовали под клуб. Вновь передана в пользование Православной Церкви приказом Министерства культуры РБ за № 110 от 14 мая 1999 г.

С 12 мая 1999 г. в церкви начаты реставрационные работы под попечительством предпринимателей братьев Георгия, Геннадия и Евгения Пруидзе. Кроме того, было запроектировано строительство иконной лавки, двухэтажного дома священника, трапезной, гостиной для приезжих. 28 ноября 1999 г. состоялось освящение церкви благочинным Бурятского округа Читинской и Забайкальской епархии РПЦ о. Олегом (Матвеевым). На освящении присутствовал президент Республики Бурятия Л.В. Потапов.

Примечательно, что в Международный женский день 8 марта 2000 г. при храме образован женский монастырь.

Монастырь сегодня поражает не только своим благолепием и особой, во всём чувствующейся «намоленностью», внушающей гостям и всем молящимся благоговение. Сестры, насельницы монастыря славятся своими богоугодными делами, активно проповедуют слово Христово среди молодёжи, школьников и участвуют в различных акциях. Так, в конце мая 2015 г. послушница Вероника Жамбалова приняла участие в работе республиканского «круглого стола» на тему: «Событийный туризм в Бурятии. Инновационные точки развития». Встреча состоялась в зале Восточно-Сибирской государственной академии культуры и искусств.

1 июля 2015 г. состоялось освящение сестринских келий в новом жилом корпусе Сретенского монастыря. После Божественной литургии иерей Александр Барашкин совершил молебен с чином благословения нового жилища.

Сейчас в обители 12 насельниц. Богослужения в монастыре пока совершаются три раза в неделю, в остальные дни сестры сами вычитывают молитвы суточного богослужебного круга. В обители есть несколько почитаемых святынь: частица Честного Животворящего креста Господня, частицы мощей: св. великомученика Георгия Победоносца, св. великомученика Пантелеймона, преподобного Варлаама Чикойского. На одной из сопок, окружающих обитель, установлен большой поклонный крест.

В обители идёт строительство, возделывается огород, есть живность. Сестры проводят экскурсии, организуют рождественские ёлки для детей из ближних сёл. Паломники из Бурятии, Иркутской области и Забайкальского края приезжают сюда помолиться, потрудиться на монастырских послушаниях.

По Престольным праздникам: Сретение Господне (15 февраля) и День памяти св. великомученика Георгия Победоносца (6 мая) сестры принимают до 300 богомольцев.

Батуринская церковь Сретения Господня



Посещение с. Батурино епископом Палладием в 1995 году

Монастырское послушание

ГУРУЛЁВСКИЙ «ГЛАЗНОЙ КЛЮЧ»

Источник «Святой Ключ» расположен в трёх километрах от села Гурулёво. Родник является местом отдыха населения и туристов. Лечебные свойства источника не изучены, однако почитается он, по словам местных жителей, уже много десятков лет. Источник называют ещё «Глазным ключом», считается, что его вода особо полезна при заболеваниях глаз.

В советское время только жители села Гурулёво да соседних сёл втихомолку использовали его целебные свойства, по понятным причинам особо не распространяясь о чудодейственной силе родника. Сейчас даже гости из соседних регионов и многие туристы наслышаны о святом источнике.

Не заметить его невозможно, проезжая на Байкал по Баргузинскому тракту. Теперь это место специально обозначено, даже немного благоустроено, сделан спуск к роднику по крутому обрыву от трассы.

В апреле 2015 г. сёстры Сретенского монастыря организовали очистку территории гурулёвского Святого ключа. Живое, заинтересованное участие в мероприятии приняли: руководитель республиканского агентства лесного хозяйства А.А. Щепин, глава МО «Нестеровское» Л.Г. Зайцева, глава МО «Зырянское» А.М. Хмелев, директора, учителя и ученики Зырянской, Нестеровской и Кикинской школ и многие другие жители прибайкальских сёл — всего около 200 человек.

- Источник почитается давно, — заметила игуменья Ника. — Возможно, когда-то он был освящён, а за годы советского безбожия всё забылось.

По словам матушки Ники, задумано строительство часовни на этом источнике, проект уже готов. К часовне будет примыкать купальня. Вода в источнике не промерзает даже в сильные морозы. На праздник Крещения Господня здесь будет освящаться Иордань. Также у ручья и на противоположной стороне дороги поставят поклонные кресты. У самого спуска к роднику установят большую икону Казанской Божией Матери, в честь которой будет освящена часовня.

Гурулёвский Святой ключ

На источнике

Уборка завершилась благодарственным водосвятным молебном Казанской Божией Матери. Настоятель турунтаевской Спасской церкви отец Александр Барашкин окропил всех святой водой и освятил источник. - Батюшка, мы из Казахстана, покропите нас святой водой, - раздаётся из толпы, и к отцу Александру за благословением тянется несколько рук. Летом, проездом на Байкал, у источника бывают не только россияне.

Мысль возвести часовню пришла игумении Нике сразу, как только она посетила родник. Именно глазные источники по всей России, как правило, освящаются в честь иконы Казанской Божией Матери. «Будет такая и у нас!», – решила матушка. Кто-то воспринял новость о строительстве с радостью (таковых большинство), но зазвучали и другие голоса: «Зачем купальня? Там же воду пьют?». Матушка терпеливо объясняет: «Погружаться, а не мыться. Купальню всегда делают ниже часовни по течению, а воду берут выше». Действительно, по всей России более тысячи подобных часовен на святых источниках, где есть возможность помолиться и окунуться в студёную воду. Наиболее почитаемые из них находятся на территории храмов или монастырей. Спроси любого паломника, и он, не задумываясь, назовёт десяток мест: Сергиев Посад, Звенигород, Дивеево, Радонеж, Козельск – и многие-многие другие населённые пункты, где есть известные родники с часовнями и купелями.

Замечено, что целебная вода, когда человек погружается в источник с верой и молитвой, облегчает телесные и, прежде всего, духовные недуги, просветляет разум и утешает в горе. Надеемся, что и у нас, в Прибайкалье, скоро появится такой родник духовности во славу Божию и на радость людям.

Воду из ключа берут с собой проезжающие

Лестница для удобства туристов и паломников

ХАИМ И БЫЧЬЯ ГОРА

Хаим - село в Прибайкальском районе, на Баргузинском тракте, существовавшее с конца XVII века до начала 70-х годов XX века. Известно было в дореволюционные времена как пункт отдыха ямщиков по пути на север, в Баргузин. Расположено на берегу реки Хаим в живописном месте. Постоянного населения с начала 70-х годов здесь нет. Есть стоянка для проезжающего транспорта, торговые точки, кафе. Территория относится к администрации Нестеровского поселения.

Река Хаим в её первозданной красоте настолько фотогенична, что для кинематографистов стала одним из самых излюбленных мест в Бурятии. В окрестностях Хаима снимались фильмы «Случай в тайге», «Крик тишины», «Утро обречённого прииска», «Злой дух Ямбуя» и «Продаётся медвежья шкура».

В с. Хаим делал свои фольклорные записи в 1965-1968 годах известный исследователь народных говоров Л.Е. Элиасов. Записи его опубликованы в изданном Академией Наук СССР «Словаре русских говоров Забайкалья» в 1980.

Легенду о Хаиме изложил в своей книге «Мы живём у Байкала» известный писатель Бурятии Африкан Бальбуров. Рассказанная им красивая легенда о революционере-еврее по имени Хаим, якобы скрывавшемся и погибшем в этих местах от «царских сатрапов», на долгие годы пустила корни в сознании прибайкальцев и гостей нашего края. Некоторые и по сей день считают, что Хаим назван так по имени еврея-революционера. На самом деле, следует критически отнестись к легенде, изложенной А.Бальбуровым. Во-первых, не будем забывать, что это литературное произведение, а не мнение учёного-фольклориста. В частности, многие десятилетия занимавшийся русским фольклором Прибайкалья Л.Е. Элиасов ни в одной из своих публикаций не излагает подобную легенду. Во-вторых, А. Бальбуров не указывает, от кого он услышал рассказ о Хаиме, который явно литературного происхождения. В-третьих, и это главное – евреи появились в Прибайкалье только в первой четверти XIX века. А само название реки Хаим существовало за 150-200 лет до появления евреев в Прибайкалье. Река Хаим, в частности, упоминается в легенде XVIII века об обретении Котокельского образа Святителя Николая. Ну не могла же, в самом деле, у местных жителей (бурят и эвенков) существовать такая крупная река без названия вплоть до конца XIX века!

Хаим. 2015 г.

Указатель на Хаиме

Хаим – одна из самых больших рек Прибайкалья. Ее протяжённость – 110 километров, ширина – до 15 м, глубина – от 1 до 1,5 м. Хаимский перевал, соединяющий хребты Улан-Бургасы и Морской, как бы отделяет Итанцинскую долину от гремячинского и туркинского подлеморья.

Хаим, по мнению учёного С.А. Гурулёва, от эвенкийского слова «хеюм» – выход тёплых ручьев в реку. Один из местных краеведов приводит своё толкование названия Хаим, также эвенкийского происхождения: якобы от слова «медведь». «Топонимический словарь этнической Бурятии» ошибочно воспроизводит легенду, сочинённую А. Бальбуровым, как фольклорную. Правда, при этом даёт и толкование С.А. Гурулёва.

Примерно в 25 километрах от Хаима находится высота 1771 (безымянная), где планируется в рамках Особой экономической зоны «Байкальская гавань» построить горный курорт с отелями и спортивными сооружениями для зимнего отдыха и горнолыжного спорта. Предполагаемая возможность этой высоты – одновременный приём для катания 100 тысяч горнолыжников, что вдвое превышает рекорд знаменитого Куршевеля. Тем не менее, инвесторы пока не торопятся, сетуя на суровость местного климата. Озеро близ высоты 1771 называется в народе Бычьим, может, по этой причине для удобства обозначения географического объекта высоту также стали называть Бычьей горой.

Расстояние от Турунтаево до Хаима – 61 км, от Улан-Удэ – 113 км.

В 2004 году через реку Хаим построен железобетонный мост, реконструкции подверглась в последние годы и вся автотрасса Улан-Удэ-Баргузин. Сейчас начата прокладка автодороги от Хаима до горы Бычьей, что, возможно, ускорит развитие зимнего туризма в Прибайкалье.

Мост через реку Хаим

Снежная вершина горы Бычья

ОЗЕРО КОТОКЕЛЬ
И ОСТРОВ МОНАСТЫРСКИЙ

Озеро Котокель (Котокельское) многие годы было не только любимым местом отдыха в летнее время и для жителей Прибайкалья, и для туристов из соседних регионов. Котокель десятки, даже сотни лет эксплуатировался для рыбодобычи в промышленных масштабах. Гремячинский рыбоучасток в советские годы поставлял продукцию Усть-Баргузинскому рыбокомбинату, а также в торговые сети Улан-Удэ и сельских районов Бурятии.

В конце 1990-х годов по невыясненным до сей поры причинам озеро пережило экологическую катастрофу из-за вспышки гаффской болезни: рыба в озере местами стала попадаться отравленной и вызывающей у людей и животных тяжёлую интоксикацию, нередко заканчивающуюся смертельным исходом. Поэтому много сезонов подряд озеро фактически не используется в рекреационных целях, хотя местные жители продолжают ловить рыбу и употреблять её в пищу – слава Богу, новых случаев смертельных отравлений нет.

Озеро расположено недалеко от восточного берега Байкала, между устьями рек Турка и Кика. Минимальное расстояние между Байкалом и Котокелем составляет два километра, при этом уровень воды на Котокеле выше байкальского на два метра.

Площадь Котокеля — почти 70 кв. км, площадь водосбора — 183 кв. км. Максимальная длина — 15 км, ширина — 6,4 км, средняя ширина — 4,6 км. Средняя глубина — 4,5 метра. Северная часть озера более глубоководная, в южной части глубины в основном не превышают 4 метров. Длина береговой линии — 43 км.

Объём водных масс озера составляет около 280 миллионов кубометров. Среднегодовые и внутригодовые колебания уровня воды в озере незначительны и не превышают одного метра. Зимнее понижение уровня связано с перемерзанием ручьёв, питающих озеро и уходом воды через реку Исток в Байкал.

В северной части озера находится остров Монастырский, площадью 240 га. Между островом и западным берегом проходит пролив с глубинами до 14 метров. Другие названия острова — Монахов, Бакланий. Дело в том,

Озеро Котокель

Озеро Котокель

что до революции Котокель с прилегающими землями принадлежал Свято-Троицкому Селенгинскому монастырю. На Монастырском острове в XVII—XVIII веках находились скит и церковь Николая Чудотворца. На этом острове, по преданию, обретена была Котокельская икона Николая Чудотворца.

Монастырь сдавал в аренду рыбную ловлю на озере. В XIX веке арендаторы ежегодно вылавливали здесь до 75 тысяч пудов рыбы (окунь, сорога, язь). Богатые рыбные запасы озера привлекали переселенцев. В 1880-е годы сюда переселились семейские с Чикоя. Так образовались селения Исток и Котокель. Переселенцы ловили рыбу, перекрывая реки Исток, Коточик и Турка, что привело к снижению нерестящейся в озере рыбы. В 1924 году в Котокеле было добыто всего около 12 тысяч пудов рыбы. В 1920-е годы зимой на озере ежедневно ловили рыбу около 1500 человек.

Озеро Котокель широко используется как рекреационный водоём. Здесь расположено около 40 турбаз, домов отдыха и санаторий «Байкальский бор». Все они сконцентрированы или прилегают к населённым пунктам Котокель, Черёмушка, Ярцы и Исток.

СВИДѢТЕЛЬСТВО
НА
ЛИЧНОЕ ПРОМЫСЛОВОЕ ЗАНЯТІЕ
ПЯТАГО РАЗРЯДА

ЦѢНА 35 РУБ.

Свидетельство на рыбный промысел на оз Котокель



Предложение Троицкого монастыря жителям Итанцинского волости

ЧЕРЕПАХА

Природная скульптура Черепаха – самый узнаваемый символ Прибайкалья. Созданное природой изваяние непременно фигурирует в фотоотчётах путешественников, гостей Прибайкалья и частенько её фотографии появляются на страницах газет, журналов и книг о Байкале, о Прибайкалье.

Черепаху невозможно не заметить, проезжая по Баргузинскому тракту в сторону Горячинска: всего в нескольких метрах от автодороги, невдалеке от берега эффектно расположилось это чудо природы. Природная скульптура, напоминающая черепаху с вытянутой шеей, привлекает внимание всех, кто приезжает на Байкал. Расположена природная скульптура на северной окраине поселка Турка. Каменная черепаха является природно-историческим памятником, внесённым Правительством Бурятии в реестр охраняемых территорий. Площадь охраняемого объекта – 100 кв. метров.

Черепаха настолько популярна, что о ней уже слагают легенды. С одной из них мы коротко познакомим и вас.

Много веков назад жила в глубинах Байкала Большая Черепаха, добрая и мудрая. Она служила добрым силам: оберегала своим волшебством Белую жемчужину, ограждающую Байкал от злых сил, главным из которых был Чёрный шаман. И вот над Байкалом нависла угроза

Скала «Черепаха»

Информационный стенд

- Чёрный шаман собрал все тёмные силы в Жемчужину тьмы. Силы были неравны: могущество Чёрной жемчужины было стократ больше. И тогда Черепаха спрятала Белую жемчужину в глубинах озера. И все подводные жители укрылись там, а Черепаха осталась на берегу - защищать всех. Она понимала, что это очень опасно: тот, кто уничтожит Жемчужину тьмы, должен окаменеть навсегда. Но в ней горел огонь любви к Байкалу и его бесчисленным обитателям.

В образе прекрасной Ангары она предстала перед своим врагом, который принял её за дочь Байкала и попытался её похитить. Но Черепаха ударила его кинжалом, закаленным в водах Байкала. И враг был повержен. Чёрная жемчужина оказалась у победительницы.

Черепаха вошла в воду, оглянулась: вокруг не было ни души. Она разбила о подводные камни черную жемчужину и тотчас окаменела. По сей день стоит огромное каменное изваяние Черепахи в воде у берега Байкала. Но Белый Ангел и Байкал, все добрые силы объединились и подарили Черепахе одну ночь в году. Теперь каждый год в весеннее полнолуние Черепаха оживает. Но как только утренняя звезда загорается на небе, Черепаха вновь превращается в камень.

Сейчас на берегу, рядом с Черепахой, установлен небольшой стенд, где приводятся сведения об этом памятнике природы, в том числе и вышеизложенная легенда. Резная скамья дополняет этот небольшой уголок для туристов, которые любят подолгу любоваться красотами Байкала.



Скала «Черепаха»

ГОРЯЧИНСК
- ПЕРВЫЙ КУРОРТ ЗА БАЙКАЛОМ

Горячинск – старейший и самый известный курорт за Байкалом.

Курорт «Горячинск» был основан более 250 лет назад, в 1751 году. Уникальность природных лечебных факторов (минеральных вод и лечебных грязей), обладающих безусловным целебным действием на организм человека, обеспечила ему славу задолго до официального признания государством в 1810 году. Здесь формируются своеобразные климатические условия, особенно благоприятные для санаторно-курортного лечения.

История открытия курорта запутана и излагается в различных источниках по-разному, хотя с середины XVIII века достаточно уже письменных источников о целебных свойствах «туркинской минеральной воды». В 1735 г. Селенгинский служилый человек Еким Ловцов совершил на лошадях путешествие из Ильинского острогу к оз. Котокель», «к кочующим там оленным тунгусам» и узнал от них о существовании горячих ключей с незамерзающей водой близ устья р.Турки на берегу Байкала. Пройдя туда на лыжах, Е. Ловцов осмотрел ключи и сообщил о них сибирским властям. Академики Г.Ф. Миллер и И.Г. Гмелин занимались исследованиями Байкала и Забайкалья.

В 1735-1736 гг. члены первой академической экспедиции С.П. Крашенинников и А. Иванов, получив сообщение Е. Ловцова, совершили поездку к Туркинским горячим источникам и далее вдоль восточного берега Байкала до Баргузина в сопровождении казаков Итанцинского острога.

М.Н. Мельхеев в книге «Топонимика Бурятии» (Улан-Удэ, 1969) утверждает: «Курорт основан русскими в 1751 году, то есть на полстолетия раньше кавказских Минеральных Вод, и пользуется большой популярностью». В справочнике «Курорты Бурятии» можно прочитать следующие строки: «Начало организации курорта относится к 80-м годам восемнадцатого века, когда здесь был построен первый в Восточной Сибири санаторий. В 1775 году на источнике была сооружена примитивная купальня, а четыре года спустя появились другие постройки. Первые наблюдения за лечебным действием минеральной воды сделал в 1779 году иркутский штаб-лекарь Грунт. В начале XIX века за Горячинском было признано общественное значение и началась его постоянная эксплуатация.

Горячинск был первым сибирским курортом, который получил правительственные субсидии на своё оборудование и содержание. В 1823 году для здравницы был утверждён штат из смотрителя вод, врача и больничного персонала, а в 1830 году построена больница на 20 коек. К 40-50 годам XIX века Горячинск был наиболее благоустроенным курортом Восточной Сибири».

В книге «Курорт Горячинск» (Улан-Удэ, 1965) говорится следующее: «Горячинск – один из старейших курортов Забайкалья. Он известен более 200 лет. Время открытия курорта точно неизвестно и приурочивается к 1751 году».

Обнаружен источник был случайно одним охотником-тунгусом в незапамятные времена. В зимнее время он ходил на промысел по хребтам вдоль Байкала. На охоте его собака получила рану и убежала. Через пару дней он обнаружил беглянку возле незамерзающего ручья в небольшом распадке недалеко от Байкала. Среди снегов и заиндевевших деревьев бежал ручей с горячей водой, а берега его были покрыты ярко-зелёной травой. Рана у собаки уже зажила, а хозяин, удивлённый эффектом, попробовал искупаться в горячем источнике и сам исцелился от давних нарывов и язв. Эту историю и поведали «кочующие оленные тунгусы» первым русским казакам, появившимся в этих краях.

Ещё одна легенда рассказывает уже о более поздних

Пруд на курорте

временах. Лодки иркутских купцов везли товары и охотничьи припасы жителям Баргузинской долины в обмен на пушнину. В районе источника попали в шторм и были выброшены на берег. Чудом спасшиеся путники в ознаменование этого события поставили на берегу деревянный крест из лиственницы, остатки которого просуществовали до конца 50-х годов прошлого века. Место это до сих пор называется Кресты.

1895 год – открытие Горячинской метеорологической станции. «Туркинский маяк». Первый смотритель – Афанасий Дмитриевич Еремин. Наблюдения – 3 раза в сутки, за атмосферными явлениями, температурой воздуха, направлением ветра. 1902 год – открытие в Горячинске почты. Первый начальник – Нестор Суриков. 1903 год - проложена телеграфная связь с пос. Баргузин. 1891 год – открыта церковно–приходская школа в Горячинске. Источник и сам курорт вплоть до XX века именовался «Туркинские минеральные воды».

Здесь поправляли своё здоровье декабристы С.Г. Волконский, И.Ф. Шимков, К.П. Торсон, А.П. Барятинский, Д.А. Щепин-Ростовский, И.С. Повало-Швейковский, Ф.Ф. Вадковский, А.Е. Мозалевский, А.З. Муравьёв и др. Сейчас в честь этих пациентов даже установлена мемориальная доска на курорте Горячинск.

Во время Великой Отечественной войны в Горячинске был размещён госпиталь для беженцев, в частности, из блокадного Ленинграда. В 1958 году состоялся переход на круглогодичную работу.

С 1961 года главным врачом курорта становится А.Н. Шумилов, который проработал в этой должности более сорока лет.

Горячинская вода используется для ванн, лечебных душей, внутриполостных орошений, а также для питьевого лечения больных с патологией пищеварительного тракта. Минеральные ванны оказывают успокаивающее, анальгезирующее, противовоспалительное действие. Горячинская вода нормализует обмен веществ, состояние нервной и эндокринной систем.

Лечебная грязь, применяемая на курорте «Горячинск», состоит из отложений озера Котокель и реликтового озера Бормашовое. Действие грязи комплексное: противовоспалительное, обезболивающее, спазмолитическое, трофическое. Важно, что данный вид грязей хорошо сочетается с бальнеотерапией Горячинской минеральной водой.

На источнике

Горячинский источник

ОЗЕРО КОЛОК
И ПРИБАЙКАЛЬСКИЙ ЗАКАЗНИК

Озеро Колок и его окрестности с давних времён облюбовали любители охоты и рыбалки не только из Прибайкалья, но и из других районов Бурятии и даже из соседних регионов. Озеро Колок даёт начало реке Итанце, а с одной из горных вершин, окружающих его, видна как на ладони почти вся Итанцинская долина вплоть до станции Татаурово и реки Селенги. Это озеро и прилегающая тайга не зря признаны памятниками природы, а в 1971 году здесь создан Прибайкальский заказник, хозяйственные работы в котором строго регламентируются. Здесь обитают и чувствуют себя в безопасности множество животных и птиц, которым угрожают разве что браконьеры. Рыбаки с Колока никогда не возвращаются без добычи. Да и просто отдых на берегах таёжного чистого озера доставляет немало удовольствия и оставляет массу неповторимых эмоций и впечатлений.

Озеро расположено в живописной горной тайге и занимает межгорную небольшую впадину Морского хребта, в сторону от Баргузинской трассы в районе села Гурулёво. Небольшое горное озеро площадью около трёх квадратных километров. Средняя глубина его составляет до 10 метров. Со всех сторон оно окружено могучими раскидистыми елями, лиственницами и пихтами. К озеру проложена хорошая грунтовая дорога, поэтому доступ туда не представляет никаких трудностей. В летнее время на его берегах бывает много туристов и отдыхающих.

Почти 45 лет существует Прибайкальский заказник. Создан он для сохранения и восстановления численности диких животных, среды их обитания и поддержания экологической целостности природных сообществ. Заказник расположен вдоль восточного побережья Байкала и относится к территории Кикинского лесхоза. Общая площадь - 74180 гектаров, 93% которых покрыто лесами.

Озеро Колок

Итанца, рыбак

Оставшаяся часть занята озерами, болотами, пастбищными угодьями.

Благодаря разнообразию мест обитания, сравнительно мягкому климату и наличию ненарушенных участков, заказник богат охотничьими ресурсами. На охраняемой территории обитает 21 вид охотничьих животных и 6 видов редких и исчезающих представителей животного мира. К последним относятся выдра и пять видов птиц: черный аист, лебедь-кликун, орлан-белохвост, большая выпь и скопа.

Богатство этого заповедного уголка - тёмнохвойные леса и разнообразие животного мира. Именно поэтому заказник был избран по программе «Тасис» в качестве модельной территории, поскольку очень хорошо отражает проблемы устойчивого лесопользования во всём Байкальском регионе. В 1998 году учёные и лесоводы из России, Финляндии, Нидерландов и Дании разработали ландшафтно-экологическое планирование Прибайкальского заказника и ряд рекомендаций по развитию местных ремёсел и туризма в условиях сокращения хозяйственной деятельности в Прибайкалье.

Вся территория заказника разбита на три зоны. Первая включает особо защитные участки, где запрещены все виды пользования - места концентрации соболя и кабарги, участки лесного фонда, имеющие в составе более двух единиц кедра сибирского. Ко второй зоне отнесены особо охраняемые участки, где лесопользование ограничено - водоохранные зоны рек и озёр, глухариные тока, места размножения диких животных. В третьей зоне разрешаются следующие виды пользования - заготовка древесины, побочное пользование по согласованию с государственным учреждением «Природопользование и охрана окружающей среды Республики Бурятия».

Мыс Коврижка

Прибайкальский заказник

ИВАНОВА ГОРА
– МЕСТО ПАЛОМНИЧЕСТВА

Иванова гора близ села Ильинка в Прибайкальском районе с дореволюционных времён была известна как место паломничества верующих. А в 1995 году мне довелось участвовать в первом молебне на Ивановой горе после перерыва длиной в несколько десятилетий…

По преданию, на вершине горы в начале XIX века местная благочестивая старушка (сохранилось в письменных свидетельствах даже её фамилия – Перова), наблюдая в течение нескольких дней вместе односельчанами некий источник света на горе, решилась подняться на вершину. Гора, хотя и не очень высокая, но довольно крутая, и несколько сот метров подъема – задача нелёгкая. Придя на свет горящей свечи, старушка обнаружила небольшую икону «честныя главы Иоанна Крестителя». На общую радость народа икона была передана в пользу приходского храма Богоявления.

С той поры гору стали называть по-церковному Иоанновой, а в просторечии – Ивановой. Из чувства религиозного почитания к новоявленному образу Угодника Божия православное население прихода имело обычай носить его для совершения молебнов по домам. Но с течением времени икона была утрачена. Общее народное убеждение было, что икона не сгорела, а находится в скрытом от людей месте, и как бы в подтверждение некоторые из жителей снова стали замечать в одном месте горы подобие света. Явление это повторилось в октябре 1900 г.

Слава Богу, с явленной иконы была списана точная, только в больших размерах, копия, которая до революции хранилась в верхнем храме за левым клиросом в киоте под стеклом. На месте явления св. иконы дважды были сооружаемы деревянные часовни, но первая из них сгорела во время лесного пожара в 90-х годах XIX столетия. Строителем её был местный богатый купец Перов. При жизни своей он славился хлебосольством, так что на его счёт ежегодно 25 мая готовилась общая для странников домашняя трапеза и сверх того для почётных гостей особо на самой горе.

Надо сказать, что к Иванову дню были приурочены и ежегодные ярмарки, проводившиеся в течение двух недель в этом селе, куда стекались купцы и паломники не только Иркутской губернии, но и из дальневосточных годов и сёл.

В 1901 году вместо ветхой деревянной часовни сооружена была на частные пожертвования каменная часовня, главным образом, на средства братьев Касьяновых, крестьян деревни Поповой Ильинского прихода (была между Татаурово и Ильинкой). О постройке каменной вначале никто и не предполагал. Но с проведением великого Сибирского железнодорожного пути массовое движение народа по тракту прекратилось, почему построенная при дороге часовня не достигла бы, по мысли учредителей, своей благой цели. Таким образом, братья Касьяновы, по совету местного священника, порешили воздвигнуть на Иоанновой горе каменную часовню. Касьяновы, заручившись согласием священника, в 1898 году стали готовить потребный для постройки часовни материал; в с.Троицком подрядили крестьян приготовить восемь тысяч кирпичей, купили извести и проч.

В начале 1901 года крестьянин Кударинской волости Филипп Ермаков составил проект плана предполагаемой к постройке часовни, который и был утвержден в феврале 1901 года Преосвященным Мефодием, Епископом Забайкальским и Нерчинским. Пригласили из города Верхнеудинска мастера Суранова, который из готового материала взялся сложить часовню. На месте закладки часовни был отслужен водосвятный молебен, при этом в основание фундамента все клали по кирпичу, а некоторые из участников, по обычаю, бросали медные и серебряные монеты.

Иоаннова гора

До начала работ многие изъявили желание затаскивать на себе в гору кирпич и прочий материал, при этом общее усердие и воодушевление были так велики, что некоторые семейства в разное время поднимали по сто, двести и более кирпичей, которые для удобства накладывали в холщовые мешки. Даже малые дети от 5 лет в усердии хотели подражать взрослым, поднимая на верх горы, имеющей 150 сажень высоты, куда без всякой ноши нелегко бывает подняться, по кирпичику, по два и более. Таким образом, общими силами народа весь необходимый материал был поднят на место в течение двух недель без затраты на то копейки денег.

Интересно, что эта история повторилась один в один уже в наши 2000-е годы: жители Троицка и Ильинки, паломники из окрестных деревень и даже из Улан-Удэ и Иркутска носили на верх горы кирпичи и пиломатериал, чтобы восстановить часовню…

С 1995 года в Иванов день 7 июня (25 мая по ст. ст.) начал вновь проводиться крестный ход. С 1998 г. крестные ходы стали проводиться дважды в год: 7 июня и в сентябре – в день Усекновения главы Иоанна Крестителя.

Крест

Крестный ход

ПИТАТЕЛЕВСКИЙ ИСТОЧНИК В ИЛЬИНКЕ

К числу чудес природы, которыми щедро наделена Бурятия, следует отнести целебные источники. В Прибайкалье их несколько. Помимо широко известных источников в Горячинске и на Котокеле, есть ещё менее известные: в Золотом Ключе и Ильинке. И если Золотой Ключ находится очень далеко в тайге, в стороне от Баргузинского тракта, то Питателевский источник расположен всего в 54 километрах от столицы Бурятии и в 28 километрах от районного центра Прибайкалья.

Этот термальный источник первым исследовал ещё до революции, в 1914 году, иркутский врач А.Л. Питателев, тогда же и поставивший вопрос о создании на базе горячего источника местного курорта. Однако последовавшие затем война, революция и прочие потрясения отодвинули решение вопроса – курорт был создан лишь в 1920-х годах, известно, что до 1925 года находился он в распоряжении Иркутского университета.

20 апреля 1927 года Совет Народных Комиссаров БурАССР постановлением № 12 установил границы горно-санитарной охраны курорта «Ильинка». И снова Ильинке не повезло: минеральная вода в то время вскрывалась на берегу Селенги двумя колодцами, но в период паводков 1933 и 1936 годов часть левого берега с колодцами была размыта. Выход термальных вод оказался в самом русле реки, поэтому курорт прекратил существование.

В Ильинском санатории

Вспомнили о целебной воде Ильинки лишь в начале 1960-х годов. Бурятское геологическое управление в 1960-1969 годах провело детальную разведку Питателевского источника. Источник вскрыли глубокими (до 400 м) скважинами, что дало возможность возродить курорт. Кстати, в начале 1970-х Селенгинская лесобаза имела на базе термальных вод подсобное хозяйство и выращивала в теплицах на термальном источнике хорошие урожаи огурцов и помидоров.

Сейчас, по оценкам специалистов, эксплуатационные запасы воды составляют 1987 кубометров в сутки. Часть скважин фонтанирует азотной водой с температурой 65-75 градусов. Поступление воды – 4-5 кубометров в час. Вода хлоридно-сульфатная натриевая, содержание кремнекислоты 100-200 мг/л. Воды слаборадиоактивные, содержат немного фтора и сероводорода. Такая минеральная вода может использоваться для лечения органов движения (артриты, полиартриты, болезни позвоночника), болезней нервной системы (радикулиты, ишиасы, плекситы), болезней кожи, некоторых гинекологических заболеваний.

Питателевский источник находится под охраной государства с декабря 1981 года по решению Совмина Республики Бурятия № 378, в ведении администрации Ильинского поселения и администрации курорта. В 1968 году был организован сезонный санаторий «Ильинка» на 300 мест. Однако в 1990-х годах во время экономического кризиса лечебница практически прекратила свою работу.

Санаторий «Ильинка»

Районная газета сообщила недавно о возникшей проблеме: термальные воды из источника попадают в горизонты, откуда берут питьевую воду жители Ильинки. В 90-е годы, когда курорт прекратил работу, скважины с лечебной водой просто залили бетоном. И если раньше воду использовали для лечения, а избыток изливался на поверхность, то теперь она стала проникать в грунтовые воды, куда забиты скважины и выкопаны колодцы домов частного сектора.

В мае 2015 было объявлено о новом проекте. На Питателевском источнике термальных вод будет построен туристический спортивно-оздоровительный комплекс. Срок реализации проекта стоимостью 250 миллионов рублей - 2017 год. В состав комплекса войдут две благоустроенные гостиницы, несколько коттеджей, вся необходимая инфраструктура и лечебно-оздоровительный корпус с возможностью круглогодичной реабилитации. Термальные воды источника, как утверждают специалисты, обладают противовоспалительными и обезболивающими свойствами, усиливающими кровоснабжение органов и тканей. Подобного вида воды рекомендованы для наружного применения при заболеваниях опорно-двигательного аппарата, заболеваниях нервной системы, гинекологических и кожных заболеваниях, заболеваниях сосудов. Республиканские и районные власти рассчитывают, что будущий комплекс с названием «Ильинка-СПА» привлечет не только местных жителей, но и туристов из других российских регионов и из-за рубежа.

Буклет, изданный Ильинским санаторием

ИЛЬИНСКАЯ ЦЕРКОВЬ БОГОЯВЛЕНИЯ

Церковь Богоявления в Ильинке вы обязательно увидите, проезжая по федеральной трассе «Байкал», которая проходит по центральной улице села. В январе 2014 года храм отметил своё 325-летие. Церковь была заложена 19 января 1689 года, в день Богоявления, или Крещения Господня. 10 сентября того же года была получена грамота митрополита Павла о посвящении Ивана Григорьева в священники церкви Богоявления Господня.

Богоявленский храм — один из старейших в республике, в истории села он сыграл большую роль. Так, средняя школа в Ильинке – преемница церковно-приходской, существовавшей до революции. От этого храма начинался крестный ход на Иоаннову гору, когда двести лет назад там была обретена икона Иоанна Предтечи. Храм двухэтажный: один придел был посвящен Богоявлению, второй – пророку Илии, отсюда и название села.

Село Ильинка возникло как заимка селенгинских служилых людей в конце 1660-х гг. и поэтому долгое время носила другое название - Большая Заимка, а село Троицкое называлась - Средняя Заимка. В начале 1680-х гг. иркутские воеводы доносили правительству, что в Забайкалье сложилась тревожная обстановка из-за воинственных набегов монгольских ханов, отчего страдало и местное бурятское население, и русские казаки.

В 1688 г. было начато строительство Ильинского «стоячего острога, окружностью в 230 саженей (490 метров), в стенах были сделаны в два ряда бойницы», и в начале 1689 г. острог был поставлен. Рядом с ним располагались дворы жителей Ильинской слободы, которая считалась большой деревней: в ней было около 20 дворов служилых и пашенных людей. В конце 1690-х гг. на противоположном берегу реки возникает Покровская слобода. К 1772 г. деревянные острожные укрепления обветшали и совсем развалились. «Однако, - писал П. Паллас, - церковь и обывательские дома многие хорошо выстроены».

с.Ильинка, Церковь Богоявления

Село Ильинка до 1807 г. являлось центром Ильинской волости Селенгинского дистрикта Удинской провинции.

Первую деревянную церковь с двумя приделами построили 19 января 1689 г. Вплоть до 1758 г. по указу Святителя Иннокентия, Иркутского чудотворца здесь находился благочинный всего Селенгинского дистрикта.

На месте деревянной сгоревшей церкви в 1806 году было возведено каменное здание. Храм покрыли железом в 1867 г. при активной помощи сборщиков - крестьян Тарасия Касьянова и Ипполита Астраханцева. Храм имел два придела: верхний и нижний.

В 1807 г. в Ильинке было 39 домов с населением 227 душ обоего пола. В 1893 г. прихожан было уже 2020 душ мужского и женского пола. При храме существовала одноклассная церковно-приходская школа, в которой в 1910 г. учительницей была Мария Ивановна Громова.

«В центре села вдоль по улице на возвышенном месте красуется столетний двухэтажный каменный храм, по архитектуре один из лучших в округе. По одной линии с церковью расположены причтовые дома, а рядом с ними красивое здание одноклассной церковно-приходской школы, крытое белым цинковым железом» («Забайкальские епархиальные ведомости», 1902, № 6,с. 7).

Та же газета сообщала в 1914 году: «Причт и староста выражает благодарность за пожертвования в Ильинскую церковь: 1) крестьянке Евдокии Тарасиевне Старковой, на обновление иконы - Знамения Божией Матери, - 40 р. 2) крестьянке Евдокии Андреевне Красиковой, за пожертвование на св. престол и жертвенник покрывало белого муара в 15 р. 3) крестьянке Матрене Рожицыной - 3 р. 4) крестьянину Андрею Григорьевичу Старцеву, за пожертвование в Татауровскую часовню (что при станции) иконы Св. Николая в 30 р. 5) начальнику Татауровского почтового отделения, г. Окладникову-3 р. 6) кр-ну Кириллу Вас. Черепанову - 5 р. 7) крестьянину Андрею Старцеву - 6 р.».

В 1930-е годы, после закрытия и перестройки, Ильинскую церковь Богоявления использовали под неполную среднюю школу. Впоследствии в здании находились мастерские, затем гостиница.

Православный приход вновь зарегистрирован 1 июля 1994 года. В настоящее время здание передано в пользование Православной церкви и восстанавливается. Совместно с братией Свято-Троицкого монастыря проводятся крестные ходы на Иванову гору. 15 октября 1998 года в Ильинке замироточила икона пророков Давида и Исайи, о чём сообщала газета «Правда Бурятии» (31 октября 1998).

Церковь Богоявления в Ильинке

Церковь Богоявления в Ильинке

ЗАГАДОЧНЫЙ ИСТОК
И САМЫЕ ДОРОГИЕ БУКЕТЫ

Исток – одна из самых загадочных рек Прибайкалья. В Котокель впадают несколько ручьёв и ряд ключей. Вытекает одна река Исток, которая через систему рек Коточик — устье Турки, общей протяжённостью около 15 км, имеет связь с Байкалом. Исток берёт начало из озера Котокель и затем соединяется с рекой Коточик, впадающей в Турку близ устья последней.

Длина Истока – всего два километра, ширина его местами достигает 15 метров, а глубина не превышает двух метров.

Любопытно, что течение реки Исток непостоянно и меняется: она течёт то в одну, то в другую сторону, в зависимости от уровней воды в озере Котокель и реке Коточик. Не исключено, что изучение свойств этой неприметной речушки поможет и разгадке тайны гаффской болезни, свалившейся невесть откуда на любимый всеми Котокель. Ведь только р. Исток соединяет озеро Котокель с батюшкой-Байкалом, заливом которого в давние времена и был нынешний Котокель, отъединившийся песчаной косой в несколько сот метров.

Благо, что это место облюбовали полтора века назад семейские, которые и основали здесь село с таким же названием, что и у реки. Строгие нравы семейских и их традиционно бережное отношение к природе (в этом оно сродни бурятскому) помогли в течение многих десятилетий сохранить первозданную прелесть этого уголка природы.

Именно близ Истока находится один из самых ценных ботанических памятников Бурятии. Это места произрастания редких видов растений: касатика гладкого (Красная Книга СССР и России), адониса апеннинского, черноплодника щетинистого, башмачка пятнистого, купальницы азиатской (Красная Книга Республики Бурятия) и башмачка крупноцветкового (Красная Книга СССР и России).

Некоторые путешественники, не будучи сведущими в делах экологических, но будучи букетоманами, могут нарваться в этих местах на крупный штраф, собирая цветы на охраняемой территории. Чтобы с вами не случилась такая неприятность – мой вам совет: не рвите букетов в дикой природе вообще. Кто знает, может, сорванный вами невзрачный цветок – не просто вымирающий и охраняемый вид, а единственный оставшийся экземпляр на этой планете?! Сомнительное удовольствие – стать причиной необратимых изменений в природе!

Село Исток отмечает юбилей

Ирисы, Котокель

Адонис апеннинский называют ещё горицветом (из-за ярко-оранжевых цветков, похожих на купальницу), другое название – стародубка, а в науке у него есть и другое название – адонис сибирский.

Ещё один вид, занесённый в Красную Книгу, - венерин башмачок из семейства орхидных. Два вида орхидей взяты под охрану в Прибайкалье: башмачок пятнистый и башмачок крупноцветковый. Отличается тем, что встречается в природе спорадически, небольшими группками или одиночными особями.

Касатик гладкий называют еще ирисом, многие дачники разводят у себя на участках эти многолетние растения, очень красивые и яркие. К сожалению, в природе осталось немного мест, где они произрастают в естественных условиях. Несколько лет назад мне довелось сфотографировать касатик на берегу Котокеля, не далеко от турбазы авиазавода. Видимо, пока ещё у прибайкальской природы есть силы сопротивляться натиску «цивилизации».

Адонис апеннинский, горицвет

Башмачок

ПРИБАЙКАЛЬСКИЙ АРТЕК – САНАТОРИЙ БАЙКАЛЬСКИЙ БОР

Детский санаторий «Байкальский Бор» расположен в местности Ярцы, среди тайги, на берегу озера Котокель в одном километре от Байкала и в четырнадцати километрах от курорта «Горячинск». Мягкий микроклимат байкальского побережья, уникальная природа озера Котокель, солнце, свежий воздух, лечебные процедуры, рациональное питание, режим дня предупреждают развитие болезней и их осложнение, способствуют оздоровлению детей.

Заботливые воспитатели, вожатые, врачи, атмосфера гостеприимства «Байкальского Бора», участие во множестве увлекательных и приятных мероприятий: в клубах по интересам, познавательных и весёлых викторинах, походах, спортивных играх, различных кружках художественного, технического творчества, музыкальных и танцевальных вечерах позволяют каждому ребёнку найти своё признание и свои таланты - ощутить себя лидером, развивает интеллект. От этого появляются успехи в учёбе.

В лагере дети учатся по общешкольной программе.

Санаторий «Байкальский Бор» круглогодичного действия одновременно может принять на лечение и отдых до 170 детей от 7 до 15 лет включительно. Питание пяти-, шестиразовое, диетическое. Для размещения предлагаются двухместные номера со всеми удобствами (в номере душ, туалетная комната).

В санатории «Байкальский Бор» функционируют библиотека с читальным залом, видеосалон, музыкальный салон, кинозал, игровая комната для детей, пункт проката, бар, пляж и лодочная станция. Для детей организуются катания на санях, коньках и лыжах, летом - на лодках и катамаранах, в межсезонье - спортивные соревнования и конкурсы.

Санаторий «Байкальский бор»

Цветочный сад

Постоянно проводятся тематические праздники, работают кружки для развития творчества детей. Педагоги санатория активно реализуют программу по развитию интеллектуальных, творческих и спортивных способностей детей, а также по развитию лидерского потенциала у подростков.

В санатории лечат болезни кожи и подкожной клетчатки; болезни костно-мышечной системы и соединительной ткани; болезни нервной системы; болезни органов дыхания.

В комплексном лечении санатория «Байкальский Бор» используется питьё минеральной воды «Горячинская», грязелечение, физиолечение, парафинолечение, массаж, ингаляции, стоматология, минеральные ванны, тренажёрный зал, фитотерапия, лечебная физкультура. Чистый озёрно-таёжный воздух и прекрасная окружающая природа - главное достоинство санатория, который недаром называют иногда прибайкальским Артеком. Может быть, и не такой огромный, как Артек, но пребывание в нём так же полезно, как и увлекательно.

Творчество во всём

Источник

ПАМЯТНИКИ АРХЕОЛОГИИ ПРИБАЙКАЛЬЯ

Исследование археологических древностей Прибайкальского района было начато в конце XIX века. Ссыльный польский повстанец ученый-геолог И.Д. Черский, занимаясь по поручению Восточно-Сибирского отдела Русского географического общества описанием озера Байкал и прилегающих территорий, открыл стоянку древнего человека у деревни Кома. С тех пор много исследователей и целых экспедиций побывали в Прибайкальском районе. Бурят-Монгольская экспедиция под руководством А.П. Окладникова в течение 10 лет исследовала памятники каменного века.

Среди самых интересных, с научной точки зрения, археологических объектов района - палеолитические и неолитические поселения возле сёл Острог и Покровка, стоянки бронзового, железного веков возле села Засухино, пещеры возле села Турунтаево и погребально-поминальные комплексы возле села Зырянск.

Многослойная стоянка каменного века «Острог» содержит три культурных горизонта и располагается в трёх километрах западнее села на правом берегу реки Селенги, в устье ручья Каштак на 10-15-метровой террасе. Экспедицией А.П. Окладникова на стоянке было зафиксировано древнее кострище и орудия палеолитического облика. В двух километрах юго-западнее села Засухино на левом берегу реки Итанцы располагается стоянка бронзового века. Культурный слой содержал бронзовые наконечники стрел, обломки бронзовых пластин, каменные орудия. В полутора километрах юго-восточнее мыса Безымянка в устье реки Налимовки на левом берегу располагается стоянка эпохи неолита - раннего железного века. Культурный слой содержал значительное количество керамики и угольные линзы. Аналогичные материалы были зафиксированы на стоянке Турка II (Ярцы Байкальские) у поворота дороги в деревню Исток в бровке карьера.

В 1966 году в районе зафиксирован новый тип памятников - погребально-поминальный. В полутора километрах северо-восточнее села Зырянск, в пади Узкой (на западном склоне горы Бочигар), обнаружены курганы, относящиеся к эпохе средневековья (VI-XIV вв. н.э.). На поверхности курганы представлены задернованными насыпями камней диаметром 20-50 см, высотой полтора-два метра. В 250 метрах севернее располагается второй пункт памятника.

На северной окраине с.Турунтаево располагаются остатки плиточного могильника, оставленного скотоводами-кочевниками, датируемого бронзовым - ранним железным веком. Плиточные могилы почти все разграблены в древности. В настоящий момент здесь сохранились лишь плиты трёх могил, слегка возвышающиеся над поверхностью земли.

На склоне горы, на северо-восточной окраине с.Турунтаево есть пещера со следами обитания древних людей. В двух метрах восточнее входа в пещеру располагаются наскальные рисунки, выполненные красной минеральной краской. Несмотря на плохую сохранность, прослеживаются антропоморфные фигурки, точки, характерные для петроглифов бронзового века («селенгинская техника»).

Палеолитическая стоянка Еловка находится прямо на территории села, непосредственно на откосе бывшей шоссейной дороги на Мандрик. Каменные орудия труда и отщепы архаичных форм найдены в 1985 году в обрыве холма, на котором стоит бетонный памятник воинам-землякам. Коллекции хранятся в секторе археологии Бурятского института общественных наук.

Поселение Мандрик находится на левом берегу реки Селенги на 20-25-метровой террасе, в левой части сухого ручья перед старым подъёмом на гору Мандрик. Обнаружено в 1949 году академиком А.П. Окладниковым.

Археологические находки на дюнных холмах в устье речки Безымянной обнаружены вдоль восточного берега Байкала со 181-го по 184-й километр левой стороны Баргузинского тракта. Найдено четыре пункта с разновременными археологическими находками.

Не менее известны в научном мире котокельские стоянки Солонцы, Угольная Яма, Исток-Котокельский, стоянка на острове Монастырский, которые исследовались в 1902, 1962-1964 и 1974 годах. Коллекции найденных предметов хранятся в Иркутском областном музее краеведения.

Археологические памятники, исследованные известными учёными Черским и Окладниковым, есть вблизи сёл Кома, Мостовка, Острог, Покровка, Засухино, Клочнёво.

Осенью 2013 года в Засухино побывали палеонтологи из многих стран мира – участники Улан-Удэнской конференции палеонтологов: учёные из США, Англии, Германии, Австрии, Китая, Кореи, Японии, Тайваня. Организатор конференции - Геологический институт Сибирского отделения Российской академии наук и доктор биологических наук Маргарита Александровна Ербаева. Наши Засухино-Клочнёвские разрезы и разрез Тологой в Иволгинском районе хорошо известны в научном мире, и желание учёных принять участие в исследованиях на месте вполне закономерно.

Палеонтологи в Засухино

Палеонтологи в Засухино

Засухинский разрез

ДОЧЬ БУРЯТИИ, ЛЕНИН И АЭРОНАВТЫ

Путешествуя по Прибайкалью, можно посетить много интересных мест, связанных с историей края.

На станции Татаурово, например, есть братская могила красногвардейцев времён Гражданской войны, на ней установлен скромный обелиск с красной звездой на вершине. Известно, что в годы революции и Гражданской войны станция неоднократно переходила из рук в руки – здесь поочерёдно хозяйничали красные, белые, семёновцы, белочехи, американские и японские интервенты. Во времена Дальневосточной республики здесь была российская таможня, за которой начинались владения «буферного государства».

В селе Горячинск, на территории курорта, в конце 20-х годов прошлого века был установлен памятник вождю мирового пролетариата. Памятник Ленину и до сей поры приветствует гостей курорта характерной для вождя простёртой вдаль рукой.

Аэронавты В.Ефремов и В.Исайчев

Новый век – новые веяния. Известный символ республики – Дочь Бурятии, или Гостеприимная Бурятия, – имеет в Прибайкалье свою точную, правда, уменьшенную копию. Она также установлена несколько лет назад на территории старейшего курорта и приветствует гостей знаменитым хадаком.

В Гремячинске, на берегах Байкала, сооружён в наши дни Памятник воздушным путешественникам – аэронавтам, совершившим перелёт Байкала с иркутского берега. Опасное приключение произошло с воздухоплавателями на воздушном шаре над Байкалом – внезапный шторм и ураганный ветер сделали шар неуправляемым, и только чудом аэронавтам удалось спастись: природа смилостивилась и приземлила шар на самом берегу, в гостеприимном Гремячинске. В честь этого приключения благодарные аэронавты установили памятную стелу – своеобразное «обо» духам местности и владыке Байкала на том самом месте, где произошло счастливое приземление.

Практически в каждом прибайкальском селе есть памятник погибшим на фронтах Великой Отечественной войны. Эти памятники сооружались в разные годы, имеют разную степень художественных достоинств. Порой это совсем безыскусные обелиски, но это – самые почитаемые в народе памятники. В дни праздников и торжеств, особенно в День Победы, сюда приходят люди, чтобы почтить память тех, кто не вернулся с полей войны, навсегда оставшись в дальних землях. Малая родина помнит каждого. Они – пример достойного служения Отчизне, пример патриотизма и самоотверженности.

Пожалуй, самый молодой памятник участникам Великой Отечественной войны в Прибайкалье – это обелиск,

Аэронавты на открытии памятной стелы. В центре - зам. главы Правительства Бурятии Бальжиров

воздвигнутый к 9 Мая 2015 года в небольшом селе Халзаново Турунтаевского поселения. В торжествах по этому случаю приняли участие глава района Г.Ю. Галичкин и глава Турунтаевского поселения Е.Ю. Островский.

Халзаново. Открытие памятника

Гостеприимная Бурятия в Горячинске



Ленин. Памятник в Горячинске

ТАЛАНКИ: РАЙ ДЛЯ ОХОТНИКОВ И РЫБОЛОВОВ

По сведениям писателя и краеведа с Кубани, бывшего жителя Таланков и Гремячинска Геннадия Алексеевича Леликова, основателем укромного селения на берегу Байкала, в стороне от дорог, был беглец Вилюйского острога Пётр Таланов. Семейство Талановых и дало название этому населённому пункту, основанному ещё до революции. Второе рождение Таланки пережили в 1928 году, когда здесь обосновалось семейство Левонтуевых, а с ними приехали Казанцевы, Сахаровы, Голубевы. С течением времени село росло, появилась большая улица в тридцать домов. Жителями стали переселенцы из Гремячинска, Карымска, Нестерово, Мухоршибирского и Бичурского районов. Во время войны здесь проживали эвакуированные. Село просуществовало до 1956 года. В 60-70-х годах здесь ещё существовал рыбоприёмный пункт Гремячинского рыбоучастка.

Место было богатое - тайга кормила мясом, орехами, грибами, ягодами, а озеро досыта - рыбой. Таланки – настоящий рай для охотников и рыболовов и по сей день. Бухта Таланки – самое рыбное место на восточном побережье Байкала, а окрестная тайга осталась во многом нетронутой благодаря всё той же труднодоступности Таланков: добраться сюда из Гремячинска можно только водным путём, либо по льду зимой, либо горными тропами, не проходимыми для транспорта.

В 1930 году здесь стал формироваться пункт по приёму и обработке рыбы от Гремячинского рыбзавода. Огромное здание, бараки, лабазы, к берегу причаливало одновременно по 10–15 лодок. Добывали в основном омуля и знаменитого байкальского осетра.

Таланки в прошлом – охотничий край. Здесь водились и водятся по сей день лоси, изюбры, дикие козы, соболя, зайцы, глухари, тетерева, рябчики, водоплавающие птицы. Отстреливали медведя. Штатными охотниками были Петров Савелий и Веригин Георгий, которые однажды подстрелили сразу пять медведей.

О том, что Талановы – не вымысел и что они жили здесь даже и после войны, свидетельствует исторический факт: в 1945 г. бригада рыбаков И.Ф. Таланова вытащила сетями со дна Таланчанской бухты скелет мамонта.

Таланки

Таланки. Рыбообработчицы и знаменитый байкальский осётр

Таланки. Детсад



Таланки. 1950. Село гуляет.

Таланки, пляж

ЗАПОВЕДНЫЕ ДЕБРИ ПРИБАЙКАЛЬЯ

Кроме памятных мест и источников, о которых мы успели рассказать, существует ещё немало природных достопримечательностей и любимых мест отдыха жителей и гостей Прибайкалья. Среди этих природных красот наиболее посещаемыми и известными являются:

- бухта Безымянская к северу от Горячинска; Безымянский источник. Находится в ста метрах от дороги вверх по речке Безымянка. Холодная минеральная вода. Население использует её для лечения желудка и кишечника;
- источник Золотой Ключ с минеральными радоновыми водами, находится в пяти километрах от пос. Золотой Ключ в долине реки Турка, источник охраняется государством;
- озеро Дикое в черте села Гремячинска, в двухстах метрах от Байкала. Живописное озеро с песчаным дном. Небольшая глубина его способствует хорошему прогреванию воды. Летом это одно из любимых мест отдыха жителей и гостей района;
- озёра Малое и Большое Духовое на берегу Байкала, в четырёх километрах от с. Гремячинск, из-за своей малодоступности они сохраняются в первозданной красоте и являются местом обитания большого количества птиц;
- озеро Кругленькое расположено близ Байкала, в полутора километрах от устья реки Кика. Небольшое и очень красивое озеро, доступ к которому затруднён, является местом отдыха местных жителей;
- клюквенные болота: в полутора километрах восточнее села Соболиха, в пойме реки Турки у посёлка Турка, истокские болота – в четырёх километрах к северу от села Исток, Кикинские болота – берег реки Кика у села Гремячинск, Цивилейское болото – в двух километрах от села Гурулёво.

В верховьях реки Хаим на хребте Улан-Бургасы, верховье р. Хаим произрастает редкий вид рододендрона Редовского (Красная книга СССР).

В урочище Кома близ устья одноимённой реки есть небольшой участок, объявленный ботаническим памятником – место произрастания ковыля перистого.

Самая большая кальцитовая пещера восточного побережья озера Байкал находится в пятнадцати километрах от села Кома, на юго-восточном склоне Морского хребта. Живописные натечные образования делают пещеру сказочным царством, куда могут войти только подготовленные люди.

Озёра и реки Прибайкалья – щедрые друзья любителей рыбалки.

Наиболее достоверные данные о развитии рыболовства относятся к периоду заселения побережья Байкала и Забайкалья русскими (XVII в.).

Путешественники, исследователи и все, проезжавшие через оз. Байкал, отмечали обилие рыбы как в самом Байкале, так и во впадающих в него реках. Протопоп Аввакум (1656 г.) в своих записях так характеризовал рыбные богатства Байкала: «Рыба в нем - осетры, таймени, стерляди, и омули, и сиги, и прочих родов много. А рыбы зело густо в нем: осетры и таймени жирны гораздо, - нельзя жарить на сковороде: жир всё будет».

Пользуясь изобилием рыбы, выходившей из оз. Байкал на нерест в реки, в XVIII-XIX вв. рыбодобытчики неводами вылавливали большое количество рыбы – иногда за одно притонение до 100 и даже 500 тысяч (!) штук омулей, до 200 и более осетров. Из желания подчеркнуть обилие омуля, устремлявшегося в реки на нерест, жители и разные лица, посетившие Байкал в ранний период развития рыбного промысла, говорили: «По омулю переходили с одного берега на другой...». «На омуля лаяли собаки, глядя на реку».

Еще в 70-х годах XVIII в. академики Паллас и Георги, посетившие Байкал, отмечали, что промышленники летом ловили в озере только осетра, а осенью занимались ловом омуля в реках и солили столько, сколько желали и имели посуды (Сабуров, 1889). «Прежде бывали значительные осетровые промыслы на р. Селенге; в тони попадались целые сотни осетров, и был один замечательный случай ловли, что в одной тони неводом поймано было 630 штук этой рыбы» (Пежемский, 1853). И.Сельский (1852-1853 гг.) так описывает лов омуля в период захода его в р. Селенгу на нерест... «Когда омули огромными рунами вошли в верхнее устье Селенги, русло реки в полном смысле было загромождено рыбою. По жребию на первый лов вышла артель Каргинская, когда она закинула сети, то столько попалось рыбы, что едва вытащили двойным комплексом рабочих; в эту первую тоню было добыто 200 бочек, в засол пошло по 2500 омулей в каждую бочку. За Каргинскою следовала Култукская артель, которая на одном и том же пространстве верхнего устья добывала также в одну тоню 150 бочек, и потом третья Березовская 100 бочек. Количество рыбы на этот раз было так велико, что у промышленников недоставало ни бочек, ни соли и целые груды рыбы были брошены на берег».

Сегодня реки и озёра не так богаты рыбой, как два-три века назад. Но всё-таки тысячи рыбаков в разрешённые сроки приезжают на Байкал, на Котокель и Колок, другие реки и озёра, чтобы утолить свою страсть к рыбалке. Заодно и отдохнуть «по полной» - благо, прибайкальская природа располагает к душевному настрою и умиротворению.

Медвежата

Байкальская нерпа

Рябина

СОДЕРЖАНИЕ

Перевалы Пыхта и Мандрик 2
Спасская церковь в селе Турунтаево 4
Сретенский женский монастырь 6
Гурулёвский «Глазной ключ» 8
Хаим и Бычья гора 10
Озеро Котокель и остров Монастырский 12
Черепаха 14
Горячинск – первый курорт за Байкалом 16
Озеро Колок и Прибайкальский заказник 18
Иванова гора – место паломничества 20
Питателевский источник в Ильинке 22
Ильинская Церковь Богоявления 24
Загадочный Исток и самые дорогие букеты 26
Прибайкальский Артек – санаторий Байкальский Бор 28
Памятники археологии Прибайкалья 30
Дочь Бурятии, Ленин и аэронавты 32
Таланки: рай для охотников и рыболовов 34
Заповедные дебри Прибайкалья 36

Козин А.З. ПРИБАЙКАЛЬЕ. Краеведческий очерк. Ч.3. Чудеса природные и рукотворные. – Улан-Удэ: изд-во НоваПринт, 2015. – 40 с.: ил.

Краеведческий очерк А.З.Козина «Прибайкалье», подготовленный к 75-летию Прибайкальского района, состоит из трёх частей: «История: легенды, были, факты», «Таёжный край: дела и люди», «Чудеса природные и рукотворные». Иллюстрированное документальное повествование для широкого круга читателей, историков и краеведов.

В издании использованы фотоиллюстрации из архива редакции газеты «Прибайкалец», личного архива автора, фото Л.Араловой, С.Атутова, А.Пушкина, С.Пронина, С. Васильева, а также Интернет-сайтов.

© А.З.Козин, 2015.
© Изд-во НоваПринт, 2015.